


TINGMÄRGID:



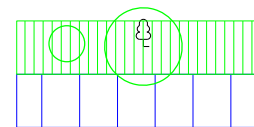
planeeringuala piir



olemasolev krundi piir



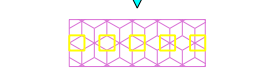
olemasolev hoone



olemasolev haljastus



olemasolev kõvakattega parkimisala



olemasolev juurdepääs krundile



olemasolev betoonkivisillutusega jalakäijate eelistusega tänav, parkimiskeeluala




vanalinna muinsuskaitseala piir

Märkused:

Geodeetiline alusplaan on Metricus OÜ
möödistus 2017, töö nr 17G7762.

Kitsas tn 8 krundi detailplaneering

joonis		328	töö nr
Olemasolev olukord		DP	planeeringu staadium
möötkava	1:500	Kitsas_8_krundi_detailplaneering.dgn	fail
planeerija, arhitekt	Jüri Siim	märts 2018	kuupäev
		2	joonis nr



Arhitektibüroo Siim & Põllumaa OÜ

Riia tn 4 Tartu 51004 • äireg.nr 10085374 • mtr EP10085374-0001 • tel. +372 5162 107 • siim@arhidee.ee